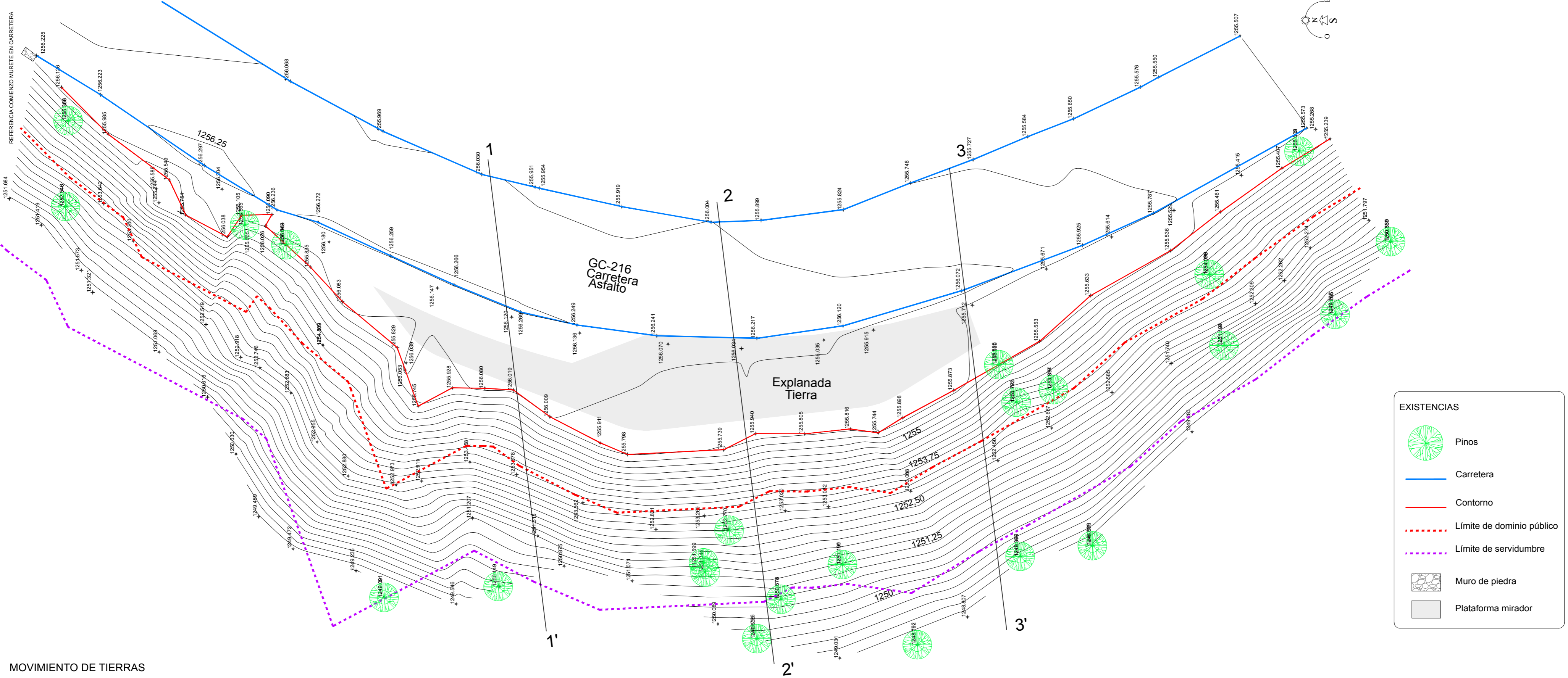
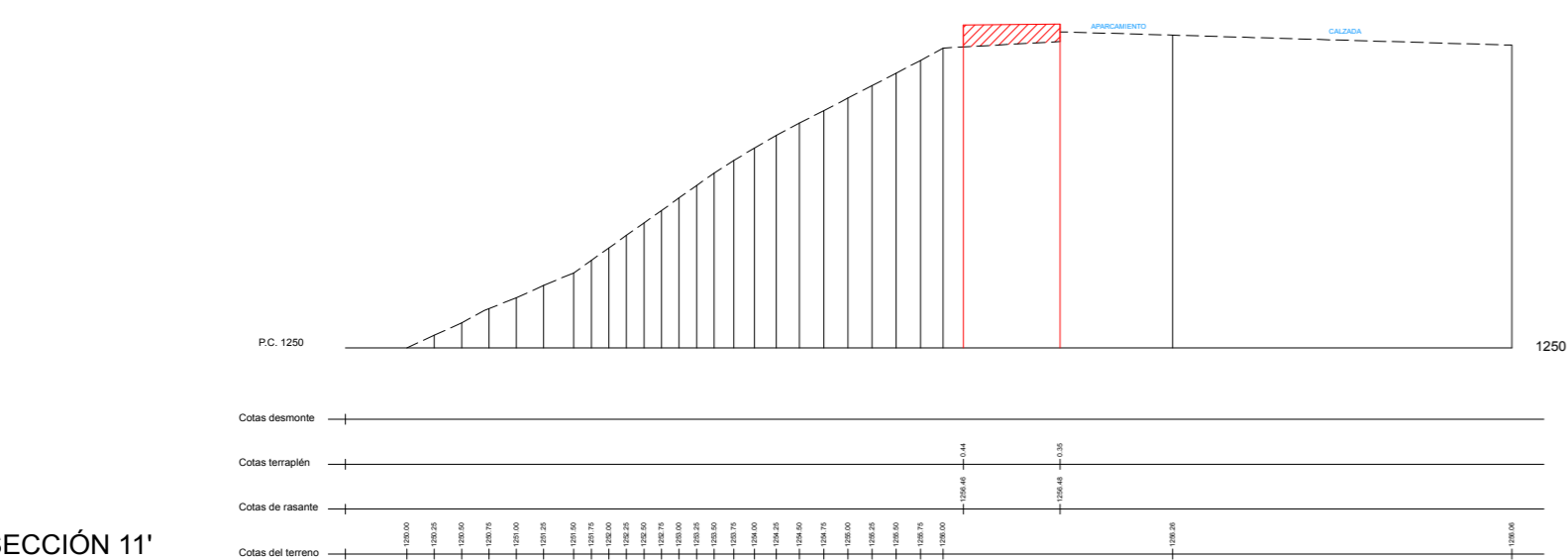


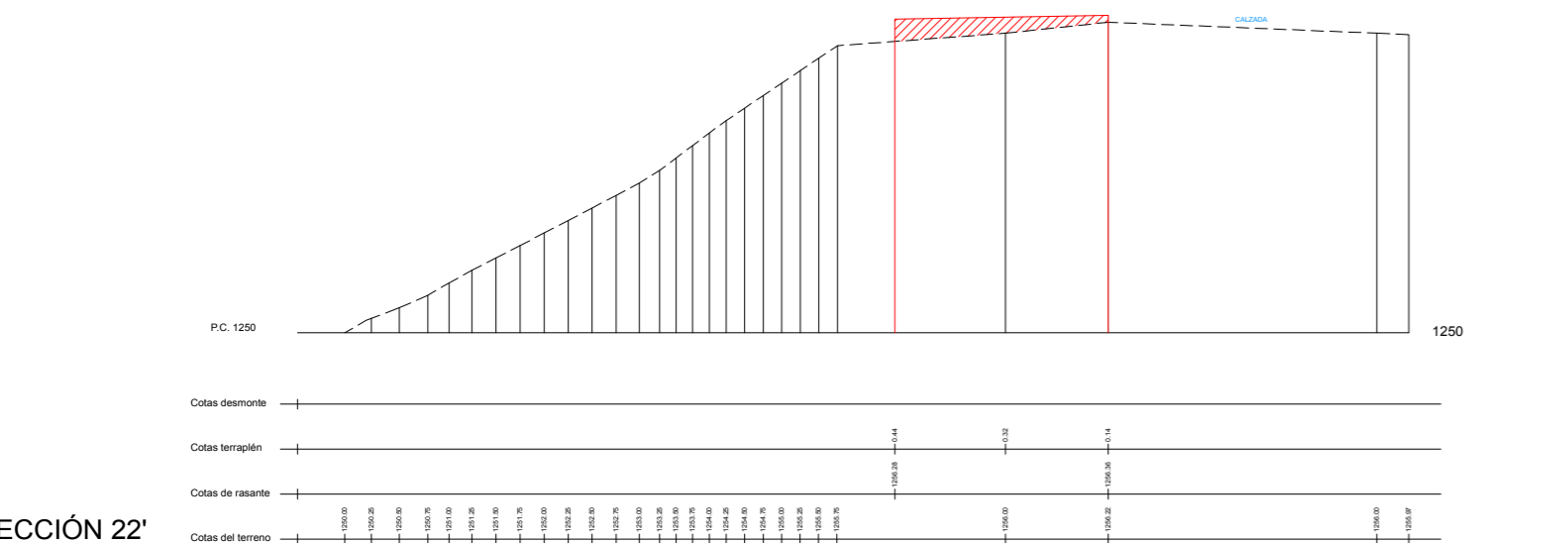
LEVANTAMIENTO TOPOGRÁFICO



MOVIMIENTO DE TIERRAS



SECCIÓN 11'



SECCIÓN 22'

SECCIÓN 33'

NOTA IMPORTANTE:  
EQUIDISTANCIA ENTRE CURVAS DE NIVEL.: 0.25 mts (25 cms)

PLANO	<b>LEVANTAMIENTO TOPOGRÁFICO ESTADO ACTUAL MOVIMIENTO DE TIERRAS Y DEMOLICIONES</b>	ESCALA	<b>1/150</b>	PLANO Nº	<b>02</b> de 07
PROYECTO <b>MODIFICADO DE PROYECTO DE EJECUCIÓN DE MIRADOR BÁSICO DE LOS AJOS</b> OPERACIÓN SINGULAR DE 6 MIRADORES BÁSICOS INCLUIDA EN LA ACTUACIÓN ESTRU. "A.1.2.TAMADABA" PROMOTOR Servicio de Planeamiento. Consejería de Gobierno de Política Territorial, arquitectura y paisaje. Cabildo de Gran Canaria.					
SITUACIÓN				FECHA	
T. M. Agaete				Septiembre 2016	
ARQUITECTAS Isabel Arencibia Hernández Col.2984; Laura Gómez Mariño Col.3036					

